ANTALYA MAĞARALARI

Resim: Ferit ALTÜRK

T.C.
ANTALYA VALİLİĞİ
İl Kültür ve Turizm Müdürlüğü
www.antalyakulturturizm.gov.tr

Hazırlayan
Saadet BAYKAN
Kültür ve Turizm Uzmanı

Fotoğraf
Antalya İl Kültür ve Turizm Müdürlüğü Arşivi, Ferit ALTÜRK, Abdullah ÇATLI, Demre Kaymakamlığı Arşivi, Seyfi AKSOY, Akseki Kaymakamlığı Arşivi, Akseki Kuyucak Belediyesi Arşivi, Haşim YETKİN, Alanya Belediyesi Arşivi, Finike Belediyesi Arşivi, Mehmet BOYACI, Gündoğmuş Kaymakamlığı Arşivi, Erol ŞALVARLI, Gökhan TÜRE, Kamil KARAYAZI, Konyaaltı Belediyesi Arşivi, İsa ALEMDAR, İsmail ŞEN, Harun TAŞKIRAN, Emrah YEŞİL.

Baskı
Kutlu&Avcı Ofset Matbaacılık
+90 242 346 85 85
www.kutluavci.com.tr

Antalya, 2012

İÇİNDEKİLER

Antalya 1

Akseki 7
- Düdencik Mağarası 9
- Sakaltutan Mağarası 10
- Bucakalan Mağarası 11
- Bağırcak Mağarası 12
- Suini Mağarası 13

Alanya 15
- Damlataş Mağarası 17
- Dim Mağarası 18
- Kadıini Mağarası 19
- Hasbahçe Mağarası 20
- Korsanlar Mağarası 21
- Âşıklar Mağarası 22
- Fosforlu Mağara 23
- Rambo Mağarası 24
- Orta Mağara 25

Demre 27
- Çamlıca Mağarası 29
- Korsan Mağarası 30

Döşemealtı 31
- Karain Mağarası 33
- Kocain Mağarası 34
- Suluin Mağarası 35
- Güvercinlik Mağarası 36

Finike 37
- Suluin Mağarası 39

Gazipaşa 41
- Yalan Dünya Mağarası 43

Gündoğmuş 45
- Çeyiz Deliği Mağarası 47
- Gedefi Mağarası (Kilise Mağ.) 48

İbradı 49
- Altınbeşik Mağarası 51

Kaş 53
- İnbaş Mağarası 55
- Bayındır Mağarası 56
- Hıdırellez Mağarası 57
- Aşırlı Adası Mağarası 58
- Mavi Mağara 59
- Güvercinlik Mağarası 60
- Güvercin İni Mağarası 61
- Kekova Adası 62

Kemer 63
- Peynirdeliği Mağarası (Gedelme) 65
- Büyük Mağara 66
- Derin Mağara 67

Konyaaltı 69
- Akyarlar Mağarası 71
- Beldibi Mağarası 72

Muratpaşa 73
- Fener Mağarası 75

Serik 77
- Zeytintaşı Mağarası 79

TÜRKİYE CUMHURİYETİ ANTALYA VALİLİĞİ • TURİZM ÇAĞRI VE DANIŞMA MERKEZİ
Alo 179
www.antalyakulturturizm.gov.tr

Başlarken...

Mağaraların taşınmaz birer kültür varlığı olduğu unutulmadan korunması gerekmektedir. Gelecek nesillere aktarılacak en önemli güzelliklerden biri olacak mağaraların korunması açısından mağaralarda izinsiz kazı ile tahribatlara engel olunmalıdır.

Mağaralar, gerekli güvenlik tedbirleri alınmadıkça ve yeterince dikkatli hareket edilmedikçe hayati tehlikelerin dahi söz konusu olabileceği alanlardır. Mağaradaki riskler çoğu zaman mağara ortamından kaynaklanmaktadır. Ancak mağaranın kendi içinde barındırdığı tehlikelerin yanı sıra kişilerin yapacağı temel hatalar da risk yaratmaktadır. Bu temel hatalar arasında, yetersiz ya da bakımsız malzeme, sınırların bilinmemesi, mağara içinde kontrolsüz hareketler gibi kesinlikle ihmal edilmemesi gereken hususlar yer almaktadır. Mağara içerisindeki risklerin en aza indirilmesi için mağaracının yapması gereken mağaraya girmeden önce gerekli önlemleri almaktır.

Aynı şekilde mağara dalışı da içerdiği risklerin fazlalığı nedeniyle çok yetkin ve disiplinli eğitim gerektiren ve diğer dalışlara göre ekipmanın çok daha fazla önem kazandığı bir teknik dalış türüdür. Açık su dalışlarına göre donanım açısından ve teknik açıdan çok farklı standartlara sahip olduğu için, kişi ne kadar tecrübeli olursa olsun mağara dalışı yapabilmek için mutlaka özel bir eğitimden geçmiş olmalıdır.

Mağara dalıcılığı için en önemli unsur, dalıcının ussal olarak kendini kontrol edebilmesi, dalış sırasında açık bir zihne sahip olması, zor koşullarda stresi kontrol edip, paniğe kapılmadan sorunların üstesinden gelebilmesidir. Bu nedenle mağara dalıcılığı herkes için uygun değildir.

Mağaralarla ilgili bir diğer önemli konu da foklardır. Akdeniz foku, Monachus monachus, dünyanın en nadir deniz memelilerinden biridir ve nesli kritik derecede tükenme tehlikesi altındadır. 400'den az sayıda kalan Akdeniz fokları, batı Akdeniz kıyılarında tamamen tükenmiştir. Yunanistan ve Türkiye kıyılarında insan baskısından uzak, kayalık ve mağaralık alanlarda hayata tutunmaya çalışmaktadır. Akdeniz fokları Türkiye'nin de imzalamış olduğu uluslararası sözleşmelerle korunmaktadır. Gıda Tarım ve Hayvancılık Bakanlığı, Su Ürünleri Sirküleri 5. Bölümde "Fokların yaşadıkları mağaralarda ışık kullanmak, her türlü vasıta ile dalış ve su ürünleri avcılığı yapmak yasaktır." tebliği bulunmaktadır. Antalya Üç Adalar'daki deniz mağaraları, Kekova Adası civarındaki deniz mağaraları ve yine Kaş çevresinde bulunan Mavi mağara ve diğer korunaklı mağaralar, Akdeniz fokları tarafından aktif olarak kullanılmaktadır. Özellikle bu mağaralar kışın foklar için üreme mağarası olabilme potansiyeline sahiptir. Yaz sezonu boyunca maalesef tur operatörleri ve bazı turistler, bilinçsizce bu mağaralara deniz taşıtları ve kimi zaman da dalarak girmekte, fokların yaz boyunca bu mağaraları terk etmelerine sebep olmaktadırlar. Kimi mağaralar daha sonra kışın bile foklar tarafından tehdit algılandığı için terk edilmektedir. Bahsedilen mağaralar gibi fokların dinlenme, saklanma ve üremesine uygun maalesef çok sayıda mağara bulunmamaktadır ve bu mağaralara insanlar tarafından verilen rahatsızlık, bölgedeki fokların geleceğine ve türe yönelik koruma çalışmalarına büyük zarar vermektedir. Yasalarla koruma altındaki bu mağaralara lütfen girmeyelim ve girenleri uyaralım.

Antalya

Saat Kulesi ve Yivli Minare

ANTALYA

Antalya sahip olduğu arkeolojik ve doğal güzellikler sayesinde "Yeryüzü Cenneti" adını almıştır. Deniz, güneş, tarih ve doğanın sihirli bir uyum içinde bütünleştiği Antalya, Akdeniz'in en güzel ve temiz kıyılarına sahip olup, 642 km. uzunluğundaki kıyıları boyunca, antik kentler, antik limanlar, anıt mezarlar, dantel gibi koylar, kumsallar, yemyeşil ormanlar ve akarsular bulunmaktadır.

Altınbeşik Mağarası, Beydağları, Güllük Dağı, Köprülü Kanyon Milli Parkları, Kurşunlu Şelalesi Tabiat Parkı, Alacadağ, Çığlıkara ve Dibek Tabiatı Koruma Alanı yer alır.

Coğrafi konumu nedeni ile dört mevsimin aynı anda yaşanabildiği Antalya'da, sahilde denize girerken, Antalya'ya 50 km uzaklıktaki Saklıkent'te kayak yapmak, Antalya kıyılarındaki pek çok noktadan sualtı dalışı yapmak mümkündür. Köprülü Kanyon Milli Parkı sınırlarındaki Köprüçay, ülkenin en ilgi çekici rafting merkezlerindendir. Ayrıca Manavgat Çayı rafting için elverişli parkurlara sahiptir. Düden Şelaleleri Şehir merkezine yaklaşık 10 km. uzaklıktadır. 20 m. yükseklikten dökülen şelalenin ana kaynağı "Kırkgöz Mevkii"ndedir. Aşağı Düden Şelalesi ise Lara yolu üzerinde merkeze 8 km. uzaklıktadır. Yaklaşık 40 m.lik bir falezden denize dökülür.

Antalya merkezde günümüze kadar şehrin içindeki birkaç burç ile Hadrianus Kapısı ve yanındaki kuleler, limana bakan büyük kule ve liman surlarının bazı parçaları kalabilmiştir. Yine Antalya'nın "Tarihi Çekirdek Kenti" olan Kaleiçi, pansiyonları, barları, çarşısı ile turizm merkezi haline gelmiştir. Liman ise yat limanı olarak düzenlenmiştir. Hadrianus Kapısı (Üçkapılar) zamanımıza kadar yanlarındaki iki kule ile sağlam kalan tek kapıdır.

Termessos, Antalya'ya 34 kilometre mesafedeki bir Doğal Park olan Güllük Dağı içerisinde batı tarafında 1050 metre yükseklikte bir plato üzerindedir. 4200 kişi kapasiteli tiyatro, Agora, kahramanlık anıtı Hereon, Korint düzenli tapınak, Zeus Solymeus Tapınağı, Küçük ve Büyük Artemis Tapınakları, Gymnasium, gözetleme kuleleri diğer önemli kalıntılarıdır. Bunların dışında pek çok anıt ve 1200'ün üzerinde kaya mezarı bulunmaktadır.

Türkiye'nin en büyük doğal mağaralarından biri olan Karain Mağarası'nda yapılan kazılardan, bölgenin günümüzden 500.000 yıl kadar önce de yerleşim merkezi olarak kullanıldığı sonucuna varılmıştır. Türkiye'nin içinde insan yaşamış en büyük mağarasıdır. Mağara paleolitik, neololitik, kalkolitik, eski tunç gibi protohistorik çağlarda ve klasik çağda insanlar tarafından sürekli bir biçimde iskan edilmiştir. Karain'den ele geçirilen Anadolu'da bilinen en eski insan kalıntılarının yanı sıra mağarada ortaya çıkarılan taşınabilir sanat ürünleri Anadolu sanatının ilk örnekleridir.

Yivli Minare ve Külliyesi, Kesik Minare Camii, Balbey Camii, Muratpaşa Camii, İskele Camii, Karatay Medresesi, Ahi Yusuf Mescidi ve Türbesi önemli eserler arasındadır.

Palmiyelerle sıralanmış bulvarları, uluslararası ödül sahibi marinası, geleneksel mimarisi ile şirin bir köşe oluşturan Kaleiçi ve modern mekânları ile Türkiye'nin en önemli Turizm Merkezi olan Antalya, Aspendos Opera ve Bale Festivali, Uluslararası Plaj Voleybolu, Triathlon, Golf müsabakaları, Okçuluk, Tenis, Kayak yarışmaları vb. etkinliklere, 1995 yılında açılan Antalya Kültür Merkezi ile de plastik sanatlar, müzik, tiyatro, sergi gibi birçok kültürel ve sanatsal etkinliğe ev sahipliği yapmaktadır.

ANTALYA'DA MAĞARA TURİZMİ

Turizm çeşitliliği açısından ülkemizdeki mağaralar, önemli bir potansiyel oluşturmaktadır. Ülkemizin % 40'ı, mağara oluşumları açısından önemli bir nitelik olan karstlaşmaya uygun kayalardan meydana gelmiştir. Erimeye uygun kayaların kapladığı alan ve bu alanlarda tespit edilen mağara sayısının oranına göre Türkiye'de 20.000'den fazla mağaranın bulunabileceği öngörülmektedir. Bunlardan 1500 adedi MTA ile mağaracılıkla ilgili diğer dernek, kulüp, topluluk ve kuruluşlarca incelenmiştir.

Türkiye'nin en uzun mağarası, 15 km'den fazla olan Isparta'daki Pınargözü mağarası; en derin mağarası ise –1429 metre ile Mersin'deki Peynirlikönü mağarasıdır. Türkiye'de 30'un üzerinde mağara turizme açılmış olup, bunların dışında yalnızca uygun ekipman sağlanarak rehber eşliğinde girilebilecek özel ilgi gruplarına yönelik bir çok mağara bulunmaktadır. Bakanlığımızca bu güne kadar 13 adet mağara turizmin hizmetine sunulmuştur.

Antalya, mağara oluşumu bakımından oldukça zengin bir ilimiz olup, Toros dağ kuşağının eteklerinde kurulmuştur. Toros dağları ana iskelet bakımından genellikle kireçtaşlarından (kalkerlerden) oluşmuştur. İldeki mağaraların büyük bir çoğunluğu da bu kireçtaşı formasyonları içinde gelişmiştir. Antalya'da yaklaşık 500 kadar mağara tespit edilmiştir. Bunlardan yalnızca birkaç tanesi uluslararası öneme sahiptir. Antalya'da merkez ilçeye bağlı Yağca köyü sınırları içinde bulunan Karain mağarası, Alanya ilçesindeki Damlataş ve Dim mağaraları ile Serik ilçesinde Zeytintaşı mağarası, Gazipaşa ilçesinde Yalan Dünya Mağarası ve İbradı ilçesinde bulunan Altınbeşik Mağarası turizme açık mağaralardır. Ekipmanlı Profesyonel Ziyaretçilerin girebileceği mağaralar arasında ise Altınbeşik mağarası yer almaktadır.

Antalya'da turizme açılmayı bekleyen pek çok mağara bulunmaktadır. Kocain Mağarası, Beldibi Mağarası, Sırtlanini Mağarası, Geyikbayırı Mağarası ve Konakaltı Mağarası bunların başında gelmektedir. Bunlardan başka Küçükdipsiz Mağarası, Yerköprü Mağarası, Gürleyik Mağarası, Derya Mağarası, Karataş Semahöyük Mağarası, Çimeniçi Mağarası, Mahrumçalı Mağarası, Peynirdeliği Mağarası, Tilkiler Mağarası, Mavi Mağara, Düdensuyu Mağarası, Aslanlı (Yaren) Mağarası, Hasbahçe Mağarası, Kadıini Mağarası, Korsanlar Mağarası, Âşıklar Mağarası, Kekova Adası Deniz Mağarası, Asırlı Adası Deniz Mağarası, Güvercinlik Deniz Mağarası, Güvercinini Deniz Mağarası, İncirli Deniz Mağarası, Hıdırellez Mağarası ve İnbaş Mağarası gibi tespit edilerek, ön araştırması yapılmış pek çok mağara da mevcuttur. Bunların bazıları yerel imkânlarla turizme açılmış mağaralardır.

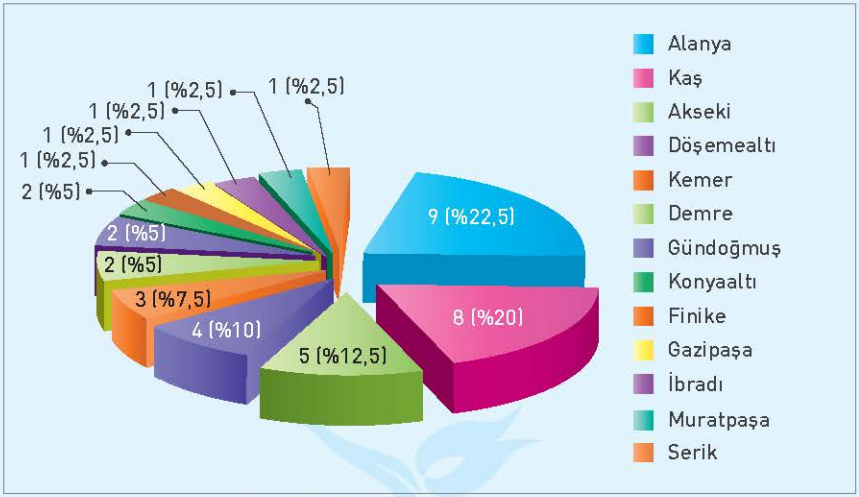

Şekil 1 - Antalya İlindeki Mağaraların İlçelere Göre Dağılımı

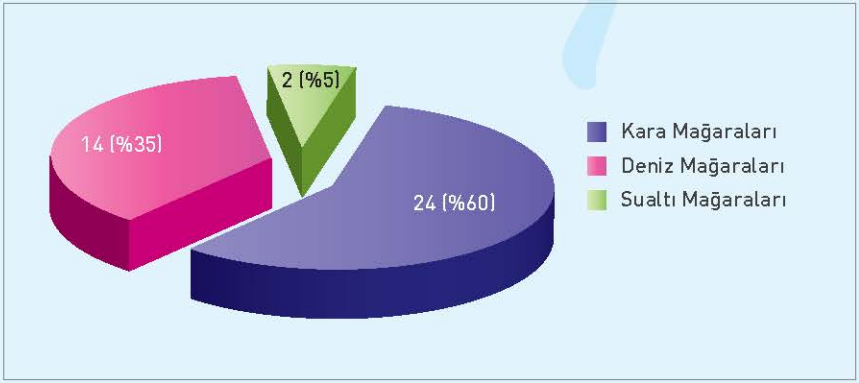

Şekil 2 - Mağaraların Özelliklerine Göre Dağılımı

Akseki

Resim: Abdullah ÇATLI
Giden Gelmez Dağları

Resim: Abdullah ÇATLI
Kardelen Çiçeği

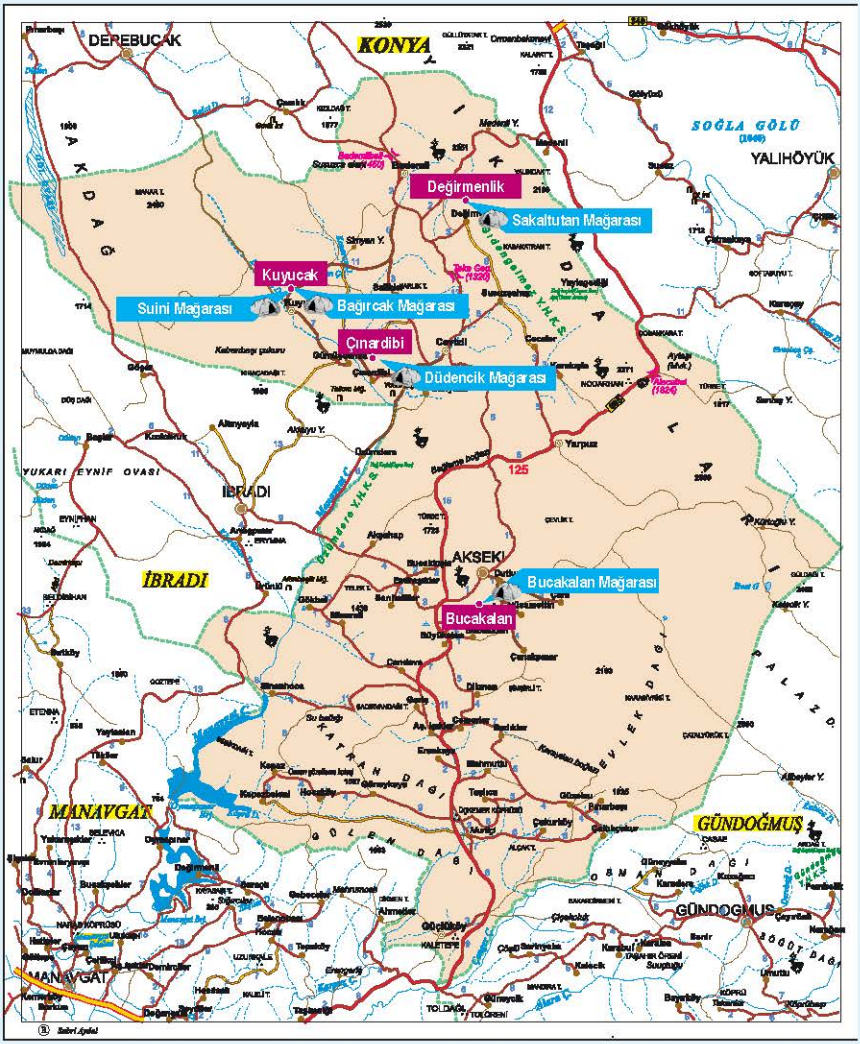

Alanya'dan sonra Antalya ilinin en eski ilçesi olan Akseki Toroslar'ın yapısına uygun engebeli ve dağlık bir görünüme sahiptir. Kış aylarında Kardelen çiçeği'ni görmek için yerli ve yabancı turistler ilçeyi ziyaret eder. Giden Gelmez dağları, dağ keçisi koruma ve av sahası avcıların ücretli olarak devamlı avlanacağı yer olup, Göktepe yaylası, Çimi yaylası, Irmak vadisi son aylarda keşfedilen 340 metre derinliğindeki Bucakalan mağarası, ilçe merkezindeki Ulu Camii ve Medresesi görülmeye değer diğer eserlerdir.

Düdencik Mağarası
Kara Mağarası

Düdencik Mağarası, Beyşehir-Akseki yolu üzerinde; Cevizli'nin 3800 m kadar batısında ve orman yolu kenarında yer almaktadır.

Dikey bir inişle başlayan mağara ağzından; yağışlı dönemlerde su girmektedir. Kış aylarında su çeken bir düden olarak çalışan bu mağara içinde kaybolan su; Yukarı Manavgat Havzası'nda; Pamukluk Köprüsü Mevkii'ndeki karstik kaynaklar vasıtasıyla Manavgat Çayı'na boşalmaktadır.

1966 yılında Manavgat Havzası'nda yapılan hidrojeolojik ve karstik araştırmalar esnasında bulunmuştur. 1967 yılı Ağustos ayında İngiliz; Fransız ve Türk mağara araştırmacılarından oluşan bir grup ilk inişi yapmıştır. 60 metrelik dikey bir kuyu şeklinde başlayan mağarada -330 metreye kadar inilmiştir. Mağara; 1989 yılına kadar Türkiye'nin bilinen en derin mağarası olarak kalmıştır. İspanyol mağaracılar ile Boğaziçi Üniversitesi Mağara Araştırma Kulübü (BÜMAK) ortak etkinliğinde mağara araştırılmış ve derinliği 325 metre olarak belirlenmiştir.



Sakaltutan Mağarası
Kara Mağarası

Sakaltutan mağarası, Cevizli bucağı ile Beyşehir yolundan ayrılan ve Süleymaniye köyünden geçerek Mortaş Alüminyum Madeni'ne giden yolun kıyısında, Değirmenlik köyünde yer almaktadır.

İlk defa Fransız mağaracılardan Nice-Martel Speleoloji Kulübü'nden E. Gilli tarafından bulunan ve dikey bir uçurum olarak açılmış 300'er metrelik iki kuyudan oluşan Sakaltutan Mağarası, dikey yönde ilerleyen ve derinleşen hemen 3 metre solunda ikinci bir mağarayla bağlantısı olan bir yapıdadır. Yaklaşık 22 saniyelik bir taş atımından sonra su sesi duyulmaktadır. Düdencik mağarasından sonra Türkiye'nin en derin mağaraları arasında yer almaktadır. Dikey bir mağara olan Sakaltutan Mağarası'nın derinliği Mağara Araştırma Derneği (MAD) tarafından 303 metre olarak belirlenmiştir.

Resim: Murat ARSLAN

Mağara adını eski kervan yolu üzerinde bulunan dar bir geçitten almıştır. Geçide saklanan eşkiyaların gelen kervandaki insanların sakallarını tutup tehdit ederek soygunu gerçekleştirdikleri rivayet edilir.

Resim: Murat ARSLAN

Bucakalan Mağarası
Kara Mağarası

Bucakalan Köyü yakınlarında bulunan Bucakalan mağarası 345 metre derinliğe sahiptir. Bunun 300 metresi tek iniştir. Ayrıca 192 metre inen başka bir kol daha mevcuttur. Mağara, Türkiye'nin 'en uzun inişi olan mağarası' olarak değerlendirilmektedir. 1992 yılında Fransa'dan gelen bir ekip 305 metre derinliğe ulaşmıştır. 2012 yılında ise Hacettepe Üniversitesi Mağara Araştırma Topluluğu ve Anadolu Speleoloji Grubu (ASPEG) ortak çalışması ile mağaraya iniş gerçekleştirilmiştir.

Resim: Akseki Kaymakamlığı Arşivi

Bucakalan mağarasının faunası incelendiğinde, mağara içerisinde Yarasa(Chiroptera), mağara örümceği (Aranea), mağara kelebeği (Lepidoptera) mağara sineği (Diptera) ve mağara çekirgesi (Rhapdihoporidae) tespit edilmiştir. Mağara girişinin çevresinde çok sayıda iri siyah renkte gastropodlarla (salyangoz), özellikle 100 metreye kadar derinliğinde ise mağara çekirgesi mevcuttur.

Resim: Akseki Kaymakamlığı Arşivi

Resim: Akseki Kaymakamlığı Arşivi

Bağırcak Mağarası
Kara Mağarası

Akseki ilçesine bağlı Kuyucak beldesinde bulunan ve Kartallı mağarası olarak da bilinen Bağırcak mağarası 5-9 metre genişliğindedir. Tavan yüksekliği ise 3 ila 8 metreyi bulmaktadır. Mağaranın ana galeri tabanı blok, moloz ve kalın bir kültür ve erime artığı toprak ile kaplıdır. Değişik kesimlerinde sarkıt, dikit ve duvar damlataşları yer almaktadır. Uzun zaman ibadet yeri ve sığınak olarak kullanılmasından dolayı sarkıt ve dikitler büyük ölçüde siyahlaşmıştır. Son zamanlarda defineciler tarafından yapılan kaçak kazılar nedeniyle mağara büyük ölçüde tahrip edilmiştir.

Arkeolojik açıdan son derece karakteristik ve önemli olan Bağırcak mağarası, Roma ve Bizans dönemine aittir. Mağara girişinde yazılı taşlar ve resimler bulunmaktadır. 2004 yılında Antalya Kültür ve Tabiat Varlıkları Koruma Bölge Kurulu tarafından birinci derece arkeolojik SİT alanı olarak tescil edilmiştir.

Resim: Kuyucak Belediyesi Arşivi

Ulaşımın oldukça güç olduğu 129 metre uzunluğundaki Bağırcak ini hem mağara olarak hem de önündeki tarihi yapılar ile dikkat çekmektedir. Bağırcak mağarası tarihte kilise olarak kullanılmıştır. Mağara'nın önünde Roma ve Bizans dönemine ait iki ayrı kilise kalıntısı bulunmaktadır.

Resim: Kuyucak Belediyesi Arşivi

Suini Mağarası
Kara Mağarası

Akseki ilçesinin Kuyucak beldesinde bulunan Suini mağarasında, göller ve şelaleler oluşturan yer altı deresi bulunmaktadır. Aynı zamanda mağarada damlataş oluşumları da yaygındır. Mağarada üç gölet mevcuttur. Bu göletler üçer metre genişliğinde ve üçer metre uzunluğundadır.

Sarkıt ve dikitleri ile dikkat çeken Suini mağarası, Manavgat ırmağının ilk çıkış noktasıdır ve ırmağı besleyen ana su kaynaklarından biridir. Mağaranın uzunluğu 390-400 metre arasındadır. Mağaraya 80 metre civarında elektrik kablosu döşenmiştir ve henüz mağaranın başlangıcındaki 50-60 metrelik bölümüne girilebilmektedir. Bu haliyle mağaraya günlük 40-50 ziyaretçi gelmekte ve astım hastalarının da uğrak noktası olan mağaranın tamamının aydınlatılması halinde, ziyaretçi sayısının artacağı öngörülmektedir.

Mağara bir soğuk hava deposu gibidir. Eski zamanlarda burada tulum peynirleri ve yağlar saklanırmış. Burada depolanan peynir, soğuk hava deposunda tutulandan daha lezzetli olmaktadır.

Resim: Abdullah ÇATLI

Resim: Abdullah ÇATLI

Resim: Abdullah ÇATLI

Alanya

İç Kale

Alanya Kalesi

Alanya; geniş plajları, tarihi eserleri, modern otel ve motellerin sayısız balık lokantaları, kafe ve barlarıyla mükemmel bir tatil merkezidir. Gelenleri ilk karşılayan, Alanya yarımadasının üzerinde bir taç gibi kurulmuş olan ve 13. yüzyıldan kalma şahane Selçuklu kalesidir. Etkileyici kalenin yanı sıra eşi benzeri olmayan tersanesi ve anıtsal güzellikteki sekizgen Kızıl Kule görülmeye değerdir. Limanı çevreleyen cafeler ve barlar akşam saatlerinde liman yolu boyunca el sanatları, deri, giysi, mücevherat, el çantaları ve yöreye özgü ilginç renklere bezeli su kabaklarının satıldığı butikler yer alır. Damlataş mağarası ve mağara yakınında Etnografya Müzesi yer almaktadır. Tüm sahillerinden denize girilebilen Alanya tam bir güneş, deniz, kum cennetidir.

Damlataş Mağarası
Kara Mağarası

Damlataş mağarası, 1948 yılında liman inşaatında kullanılacak taş için ocak açılması sırasında bulunmuştur. Mağara, tarihi yarımadanın batı kıyısındadır. Mağaranın giriş kısmında 50 metrelik bir geçit vardır. Yüksekliği 15 metreyi bulan geçitten sonra silindirik bir boşluğa gelinir. Buradan mağaranın tabanına inilir. Yan kristalize kalker içinde bulunan mağaranın sarkıt ve dikitleri 15 bin yılda oluşmuştur. Mağaraya, sarkıtlardan damlamaya devam eden su damlaları nedeniyle Damlataş adı verilmiştir.

Mağara, büyüleyici güzelliğinin yanı sıra astım hastalarına iyi gelen havasıyla da ünlüdür. Doktor kontrolünde mağarada belli bir süre oturarak 21 günlük tedavi kürü uygulayan hastalar vardır. Mağaranın havası yaz kış değişmez; sıcaklık 22 santigrat derece, rutubet yüzde 95, sabit basınç 760 mm'dir. Mağaranın havasında yüzde 71 azot, yüzde 20.5 oksijen, on binde 2,5 karbondioksit ve bir miktar radyoaktivite ile iyonlar bulunmaktadır.

Mağaraya giriş ücretlidir. Çevresinde küçük bir çarşı vardır, önü ise plajdır.

Dim Mağarası
Kara Mağarası

Alanya'nın 12 kilometre doğusunda, 1.649 metre yüksekliğindeki Cebel-i Reis dağının yamacındadır. Mağaranın denizden yüksekliği 232 metredir. 1998 yılında ziyarete açılmıştır. Türkiye'nin ziyarete açılan ikinci büyük mağarasıdır. 1 milyon yıl yaşında olduğu tahmin edilmektedir. İki ayrı koldan dağın içinde ilerleyen mağaranın kollarından biri 50 diğeri 360 metredir.

Sarkıt ve dikitlerden oluşan mağaranın dip kısmında küçük bir göl vardır. Merdivenlerle inilip çıkılan mağaranın içindeki ortam fantastik film dekorlarını andırmaktadır. Mağara gezisinden sonra yamaçtan yürüyerek aşağıdaki Dim Çayı vadisine gidilebilir.

Aynı şekilde Dim Çayı kenarındaki piknik yerlerinden de mağaraya tırmanma yürüyüşü yapılabilir. Mağaranın bulunduğu yamaçtan Alanya Kalesi'nin panoramik görüntüsü vardır. Mağaraya, kent merkezinden dolmuş seferleri yapılmaktadır. Giriş ücretlidir.

Kadıini Mağarası
Kara Mağarası

Alanya'nın 15 kilometre kuzeydoğusunda Çatak mevkiindedir. Kent merkezindeki Damlataş mağarasından üç kat büyük sarkıt ve dikitleri vardır.

1957 yılında uzmanların mağarada yaptıkları araştırma sırasında insan iskeleti ve fosil kalıntıları bulunmuştur. Kalıntıların 20 bin yıl öncesine ait olduğu saptanmış ve Alanya'daki ilk yerleşimin burada olduğu belirlenmiştir.

Mağaranın bulunduğu bölgede piknik alanları vardır. Mağara henüz ziyarete açılmamıştır.

Hasbahçe Mağarası
Kara Mağarası

Kent merkezine dört kilometre uzakta Hasbahçe Mahallesi'nde İnişdibi mevkiindedir. Damlataş Mağarası'ndan dört kat kadar daha büyüktür. Hasbahçe mağarasına 60 ila 70 derece meyille sağa sola tutunarak inilmektedir. Günümüzde kayalıkların arasındaki boşlukların doldurulmuş olması nedeniyle mağaranın girişi kapanmıştır. Henüz ziyarete açılmadığı gibi oluşumu hakkında da bilimsel bir çalışma yapılmamıştır.

Resim: Alanya Belediyesi Arşivi

Resim: Alanya Belediyesi Arşivi

İçindeki havanın serinliği nedeniyle bir dönem narenciye ürünleri depolamak için kullanılmak istenmiş, ancak buradaki kükürtün fazlalığı nedeniyle bu ürünler 1-2 ay içerisinde çürümüştür. Yine içerideki kükürt yoğunluğu nedeniyle baş dönmesi yapan mağara gezenlerin anlatımına göre sarkıt ve dikitlerle süslüdür.

Resim: Alanya Belediyesi Arşivi

Resim: Alanya Belediyesi Arşivi

Korsanlar Mağarası
Deniz Mağarası

Alanya Kalesi'nin bulunduğu tarihi yarımadanın altında bir deniz mağarasıdır. Teknelerle gidilir. Yarımada çevresindeki tekne turlarında ziyaret edilen ilk mağaradır. 10 metre genişliğinde ve 6 metre yüksekliğinde ağzı vardır. Küçük teknelerle mağaranın içine girilebilir.

Resim: Ferit ALTÜRK

Gerek tecrübeli dalgıçlar ve gerekse eğitim amaçlı dalışlar için uygun bir yerdir. Korsan mağarası, açık ve büyük bir mağaradır. Tehlikeli herhangi bir

Resim: Ferit ALTÜRK

yanı yoktur. Mağaraya giriş 12 metre derinlikte başlar. Hemen girişinde çok eski ve 1 metre çapında değirmen taşı bulunmaktadır. Mağaranın girişinden itibaren yer alan taşlar, adeta bir renk cümbüşünü andırmaktadır. Mağaranın iç taraflarında dalgıçlar satıh yapabilirler ve fener marifetiyle yarasa görebilirler.

Tekne gezisi sırasında yüzerek de mağaraya girilir. Bir söylenceye göre mağaranın içinden kaleye çıkan gizli bir yol vardır ve antik çağın korsanları ganimetlerini bu yoldan yukarı çıkarır. Deniz dibindeki kayaların görüntüsü, mağaraya ayrı bir gizem katmaktadır.

Resim: Ferit ALTÜRK

Âşıklar Mağarası
Deniz Mağarası

Alanya Limanına 15 dakika mesafededir. Tarihi yarımadanın, denize yakın yamacında iki girişli bir mağaradır. Cilvarda burnuna doğru teknenin kayalıklara yanaşmasından sonra kayalara tırmanılarak girilir. Birkaç adımda mağaranın alçak girişine gelinir. Mağara 75 metre uzunluğundadır.

Alçak tavanı nedeniyle mağaranın içinde zaman zaman eğilerek yürünür. Mağaranın, Damlataş tarafındaki ağzı, denizden sekiz metre kadar yüksektedir ve buradan denize atlanabilir. Bölgenin derinliği 10 metre ila 34 metre arasında değişmektedir. Tecrübeli dalıcılar ve eğitim amaçlı dalışlar için uygun bir yerdir. Dip yapısı kayalıktır. Sualtı canlıları açısından zengin bir bölgedir. 21 metre derinlikte eski bir gemi çapası bulunmaktadır.

Söylenceye göre antik cağda korsanlar bu mağarada ganimetlerini ve esir kızları saklarlarmış.

Mağaranın, Âşıklar adını, kimseye görünmeden baş başa kalmak isteyen âşıklardan aldığı sanılmaktadır.

Fosforlu Mağara
Deniz Mağarası

Tarihi yarımadanın Damlataş tarafındaki yamacında bir deniz mağarasıdır. Limana uzaklığı tekne ile gidildiğinde 20 dakika mesafededir. Küçük teknelerle mağaranın içine girebilir. Derinliği 8 ila 33 metre arasındadır. Su altı canlıları açısından zengin bir yerdir. Bölge, hem lisanslı dalıcılar hem de kursiyerler için her türlü dalış şekline olanak vermektedir. Gece dalışları için de uygun bir yerdir.

Mağaranın jeolojik yapısından kaynaklanan zemini, geceleri ay ışığının yansıması nedeniyle fosfor gibi parlamaktadır. Parıltı gündüzleri de fark edilmektedir. Gezi tekneleri, Fosforlu mağaranın önünde de kısa yüzme molaları vermektedir.

Rambo Mağarası

Deniz Mağarası

Rambo mağarası Alanya ilçesindeki dalış noktaları içerisinde, limana uzaklık bakımından en son noktadır. Kleopatra plajına yakın, Alanya'nın belki de en sevilen dalış yeridir. Tekne ile gidildiğinde limana olan mesafesi yaklaşık 25 dakikadır. 13 metre derinlikte, 4-5 dalıcının yan yana girebileceği büyüklükte ve 6-7 metre uzunluktaki bir tünelden geçilerek, yarısı hava dolu bir mağaraya çıkılır. İçerisinde sarkıt ve dikitler yer almaktadır. Mağarada su yüzeyinin üstündeki hava boşluğu kimi yerde 8-10 metreyi bulmaktadır. Alanya mağaraları arasında yer alan Damlataş mağarasını andırmaktadır.

Resim: Ferit ALTÜRK

Resim: Ferit ALTÜRK



Resim: Ferit ALTÜRK

Orta Mağara
Deniz Mağarası

Orta mağara Alanya limanına 12 dakika mesafededir. Minimum 15 metre maksimum 34 metre derinliğe sahiptir. Mağaranın girişi 15 metre derinliktedir. Bu bölge tecrübeli dalgıçlar ve derin su dalışları için uygun bir yerdir. Dip yapısı kayalıktır. Deniz canlıları açısından Orfoz, Ahtapot, Eşkina, Müren, Böcek ve Karagöz görülebilir.

Resim: Ferit ALTÜRK

Resim: Ferit ALTÜRK

Demre

St. Nicholas Kilisesi

Antalya, iline bağlı olan Demre (Kale) Noel Baba'nın yaşadığı yer olarak önemli bir inanç turizmi beldesidir. Finike'ye 25 km. Kaş'a 48 km. uzaklıktaki Demre, Likya uygarlığının 6 büyük şehrinden biridir. Kaya mezarları, tiyatro ve St. Nicholas kilisesi görülmeye değer yapılardır. Hadrian tarafından yaptırılan içinde tahıl ambarı da bulunan Andriake limanının Demre ile bağlantısı vardır.

Yaygın olarak Noel Baba olarak bilinen St. Nicholas hayatını insanlara, özellikle de çocuklara ve denizcilere yardıma adamıştır. Bu yardımlarının sağladığı ünü bugüne dek Noel Baba efsanesi olarak gelmiş ve güncelliğini korumuştur.

Çamlıca Mağarası
Kara Mağarası

Demre ilçesi Kapaklı köyünde bulunan deniz seviyesinden 25 metre yükseklikte olup, denizden 200 metre kuzeydedir ve yaklaşık 80 metre eninde yatay bir mağaradır. Ulaşım denizden yapılabilmektedir ve kıyıdan kısa bir yürüyüşten sonra mağaraya ulaşılabilmektedir. Deniz seviyesinden yüksek oluşu ve karayolu ulaşımının olmaması nedeniyle ziyaretçi sayısı azdır. Genelde yürüyüşçüler ve dağ turizmi yapanların ilgisini çekmektedir.

Resim: Demre Kaymakamlığı Arşivi

Mağara girişten sonra birkaç kola ayrılır. Aşağılara doğru gelişen mağaranın bu kolları hemen deniz seviyesine indiğinden, bu kollarda iki ayrı noktada küçük göletçikler oluşmuştur ve bu göllerin suyu tuzludur. Göletçiklerden sağda olanın üzerine yakın zamanda

Resim: Demre Kaymakamlığı Arşivi


Resim: Demre Kaymakamlığı Arşivi

bir çöküntü olmuştur. Su sadece kayaların arasında görünmektedir. Solda olanı ise dışarıdan bakıldığında çok daha derindir. Göletin içinde sola doğru yaklaşık 3 metre çapında bir kolun derinlere indiği ve mağara dalışına uygun olabileceği saptanmıştır.

Resim: Demre Kaymakamlığı Arşivi

Görsel çekiciliği en fazla olan doğu kolunun duvarları tamamen damlataşlarla kaplıdır. Mağara, kollarının bilim noktalarındaki göller hariç kurudur ve turizm amaçlı kullanılabilir.

Korsan Mağarası
Deniz Mağarası

Korsan mağarası, mavi yolculuğa çıkanlar için doğal bir liman olan Üçağız köyünde bulunmaktadır. Demre İlçesi Çayağzı Yat Limanı ile Üçağız Köyü Kekova bölgesi arasında 3. zamandan kalma kalkerler içinde oluşmuş güzel bir mağaradır. Mağaranın geniş hacmine rağmen içeride karstik oluşuma rastlanmaması ve duvarların yumuşak hatlara sahip olması aşınmış mağara izlenimi uyandırmaktadır.

Resim: Demre Kaymakamlığı Arşivi

Geçmiş yüzyıllarda mağaranın korsanlar tarafından gizlenmek amacıyla kullanıldığı sanılmaktadır. Bu yüzden "Korsan Mağarası" diye adlandırılan mağara, günümüzde tekne turuna çıkan yerli ve yabancı turistlerin en çok ilgisini çeken yerlerden biri olmuştur. Çayağazı Yat Limanı'ndan kalkan günübirlik tekneler, genellikle molalarından birini Korsan mağarasında vermektedir. Denizin kalkerli kayaları aşındırmasıyla oluşan, tavan yüksekliği yaklaşık 10 metre, genişliği ise 50 metre civarında olan mağaraya yaklaşan teknelerdeki turistler, arzu etmeleri halinde, yüzerek ulaştıkları mağaranın içini keşfedebilmektedir. Küçük balıkçı tekneleri de rahatlıkla mağara içerisine girebilmektedir.

Resim: Demre Kaymakamlığı Arşivi

Döşemealtı

Termessos Tiyatrosu

Döşemealtı Halıları

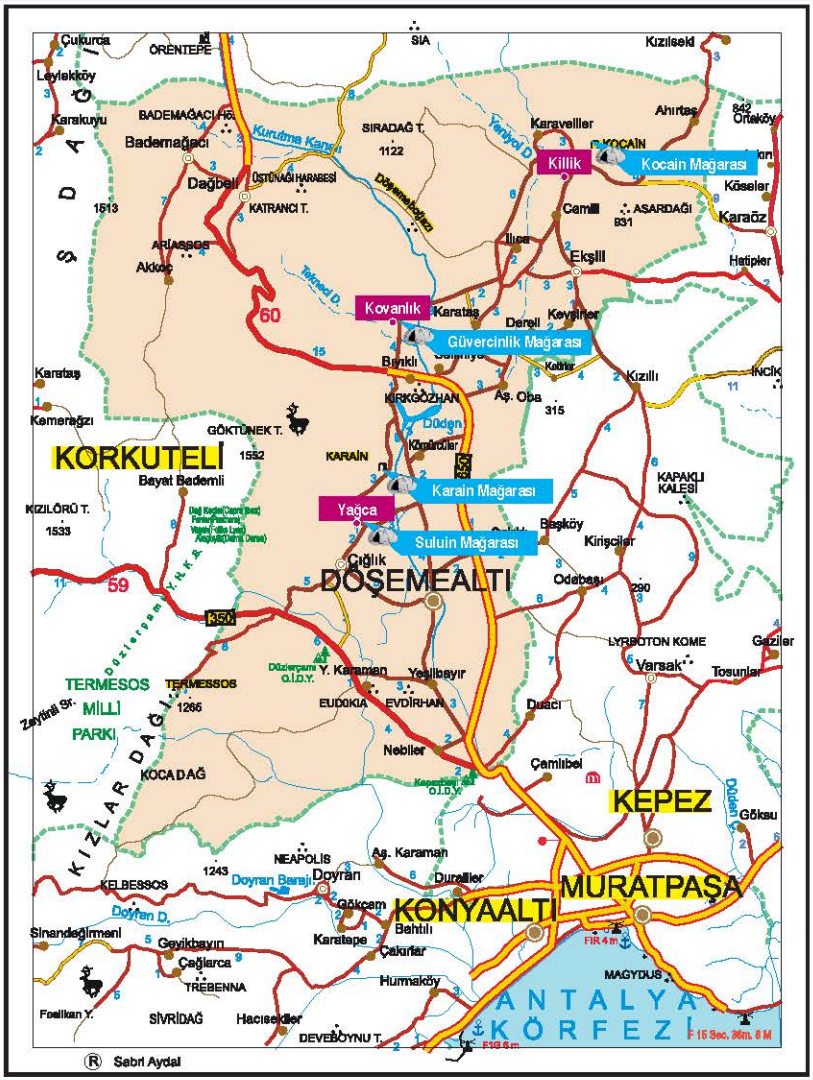

Adını, Antik çağda Pamfilya kentleri ile Psidia kentlerini birbirine bağlayan yollardan birisi olan Derbent boğazındaki döşeme taş yolundan almıştır. Bizans, Selçuklu, Osmanlı dönemlerinde de işlevini sürdürmüş olan döşeme yol yakın zamana kadar Yörükler tarafından göç yolu olarak kullanılmıştır. Döşeme taşlardan oluşan bu yol döşemealtı platosuna adını vermiş olup 4 metre genişliğindedir. Bu nedenle yöre halkı "Döşeme" yolun geçtiği boğazı "Döşeme Boğazı", yolun altında kalan düzlüğü de "Döşemealtı" olarak adlandırmıştır.

Karain Mağarası
Kara Mağarası

Antalya'nın 30 km kuzeybatısında eski Antalya-Burdur karayoluna 5-6 km uzaklıkta bulunan Yağca Köyü sınırları içinde yer alır. Türkiye'nin en büyük doğal mağaraları arasında olan Karain mağarası, önünde bulunan traverten ovasından 150 metre, denizden ise 430-450metre yüksekliktedir. İnsanlık tarihinin başlangıcındaki süreç içinde mağara, alt Yontmataş'tan başlayarak, orta ve üst Yontmataş evreleri, Neolitik, Kalkolitik, Eski Tunç gibi Protohistorik Çağlarda ve Klasik Çağda insanlar tarafından sürekli bir biçimde iskân edilmiştir. Bunun doğal bir sonucu olarak da yaklaşık 11 metreyi bulan



kalın bir kültür dolgusu içermektedir. Ancak mağaranın en uzun süren ve en önemli iskânı Paleolitik (Yontmataş Çağı) ile ilgilidir. Klasik dönemlerdeki

kullanımı daha çok Adak Mağara (tapınak) niteliğinde olup, mağara alnı ve dış duvarları üzerinde Grekçe kitabe ve nişler bulunmaktadır. Karain mağarasında yapılan kazılarda elde edilen arkeolojik buluntular, Antalya Müzesi'nde ve mağaranın hemen yakınında bulunan Karain Müzesi'nde sergilenmektedir.

Kocain Mağarası
Kara Mağarası

Kocain mağarası, anıtsal sarkıt ve dikitleri ile tabiat tarihini; tarih öncesi buluntuları ve okunabilen yazıtlarıyla da Antalya bölgesinin tarih ve arkeolojisini yansıtan en önemli mağaralardan bir tanesidir.

İlk kez 1919 yılında keşfedilen mağaradaki arkeolojik araştırmalar, 1946 yılından sonra çeşitli dönemlerde Ankara Üniversitesi Dil, Tarih, Coğrafya Fakültesi Prehistorya bölümünden Prof. Dr. İ. Kılıç Kökten tarafından yapılmıştır. Speleollojik yönden ilk araştırması ise 1972 yılında Dr. Temuçin Aygen ekibi ve Fransız mağaracılar tarafından gerçekleştirilmiştir.

İçinde bulunan dev sarkıt - dikitler ve kar beyazı oluşumları ile doğa harikası olan mağaranın giriş ağzı yaklaşık 20 metre yüksekliğinde ve 75 metre genişliğindedir. Uzunluğu ise 633 metre olup ana hatları ile iki büyük salondan oluşmakta, tavan yüksekliği yer yer 80 metreye varmaktadır.

Prehistorik dönemden Bizans dönemine kadar bölge arkeolojisine ışık tutan mağaranın okunabilen yazıtlarından erken Hıristiyanlık döneminde de dinsel bir işlevi olduğu anlaşılmaktadır.

Suluin Mağarası
Kara Mağarası

Suluin Mağarası Antalya'nın 32 km. kuzey batısında, Döşemealtı ilçesine bağlı Yağca Köyü sınırları içinde yer alır. Mağara Katran dağının (eski adı Sam dağı) doğuya doğru alçalan yamaçları üzerinde ve dağın ova ile birleştiği noktaya yakın bir yerdedir. Kretase yaşlı kalkerler içinde gelişmiş olan Suluin, Karain Mağarası'nın 1 km. kuzey doğusundadır. Denizden yüksekliği 320 metredir. Önündeki ovadan ise 20 metre yüksekliktedir. Çevrede Kırkgöz olarak bilinen su kaynaklarına yakın bir konumdadır.


Resim: Harun TAŞKIRAN

Tek bir boşluktan oluşan mağaranın ağzı doğuya bakar ve dip kısmında da bir göl bulunur. Mağaranın doğuya doğru uzanan tavan kısmı zaman zaman çöküntülere uğramış ve büyük kalker bloklar mağaranın zeminini tamamen kaplamışlardır.

Resim: Harun TAŞKIRAN

Mağarada 2007 yılından beri Ankara Üniversitesi'nden Prof. Dr. Harun Taşkıran başkanlığında arkeolojik kazılar sürdürülmektedir. Mağaranın giriş kısmında açılan açmada bugüne kadar yapılan kazılar, Orta Kalkolitik Dönemde iskân edildiğini ortaya koymuştur. Suluin Mağarası, Çubuk Boğazı'nın hemen kuzeyinde başlayan höyük yerleşmelerinde görülen Kalkolitik Çağ yaşamının, Suluin'in yer aldığı bölgede mağaralarda yaşandığını göstermesi açısından önemlidir.


Resim: Harun TAŞKIRAN

Güvercinlik Mağarası
Kara Mağarası

Döşemealtı ilçesine bağlı Kovanlık köyünün hemen girişinde, Toros dağlarının yamacında bulunmaktadır.

Mağaraya 150 metrelik patika yoldan yürüyerek ulaşılabilmektedir. Yaz aylarında serinlemek isteyen insanların uğrak yeridir.

Resim: Emrah YEŞİL

Resim: Emrah YEŞİL

Mağara dar ağızlı olup, içeriye doğru genişleyen bir yapıya sahiptir. Mağaranın içerisinde dip bölümde su havuzları bulunmaktadır.


Resim: Emrah YEŞİL

Resim: Emrah YEŞİL

Finike

Yat Limanı

Resim: Finike Belediyesi Arşivi
Şekerciler Hanı

Portakalları ile ünlü Finike tarihle, doğa ve denizin birleştiği bir turizm beldesidir. Kent, Limyra kenti kalıntıları ve Arykanda antik kenti kalıntıları ile ilgi görmektedir. Milattan önce 5. yüzyıldan beri var olduğuna inanılan Limyra, Kumluca-Finike Karayolu'nun 11. kilometresindedir. Arycanda, Kumluca-Finike otoyolunun Turunçova mevkiine 26 kilometre uzaklıktadır. M.S. 240 yılında yaşanan depremde önemli ölçüde zarar gören kent 11. yüzyıla kadar canlılığını sürdürmüştür.

Suluin Mağarası
Su altı Mağarası

Finike-Kaş karayolunun 2. km'sinde yolun hemen üst kısmında deniz seviyesinden 18 metre yükseklikte olup toplam uzunluğu 128 metreyi bulmaktadır. Asya kıtasının en uzun sualtı mağarası olarak bilinen Suluin mağarası geniş bir ağza sahiptir. Yukarıdan aşağıya, sağdan sola geniş bir hacim oluşturan mağaranın tabanında küçük bir göl bulunmaktadır.

Mağara eski çağlarda yer altındaki erimeler sonucu meydana gelmiş, daha sonraki dönemde tavanı göçmüş ve dış dünyaya bu şekilde açılmıştır. Mağaranın içinde yer aldığı kireçtaşları oldukça saf ve gri renklidir. Mağara girişinden itibaren düşey yönde gelişirken mağaranın en dibinde bir su birikintisi bulunur. Suyun üzerini kaplayan yosunların da etkisiyle derin olmayan bir su birikintisi izlenimi veren bu su birikintisi aslında aşağıya doğru uzanan mağaranın dış dünyaya açılan kapısıdır.

Suluin mağarası içindeki sarkıt ve dikitlerden dolayı daha önceden kuru

olduğu tahmin edilen sualtı mağaralarından birisidir. 1995 yılında yapılan bir araştırmada mağara derinliğinin 83 metreye ulaştığı ve kanallardan daha ilerlendiğinde 45 metre civarı bir derinlikte büyük bir salonun içine girildiği saptanmıştır. Bu salonun duvarları sarkıtlar, traverten havuzlar ve diğer oluşumlarla kaplıdır. Salona giren ve çıkan çok sayıdaki yan kollar olduğu yapılan araştırma dalışlarında görülmüştür.

Gazipaşa

Havalimanı

Selinus Antik Kenti

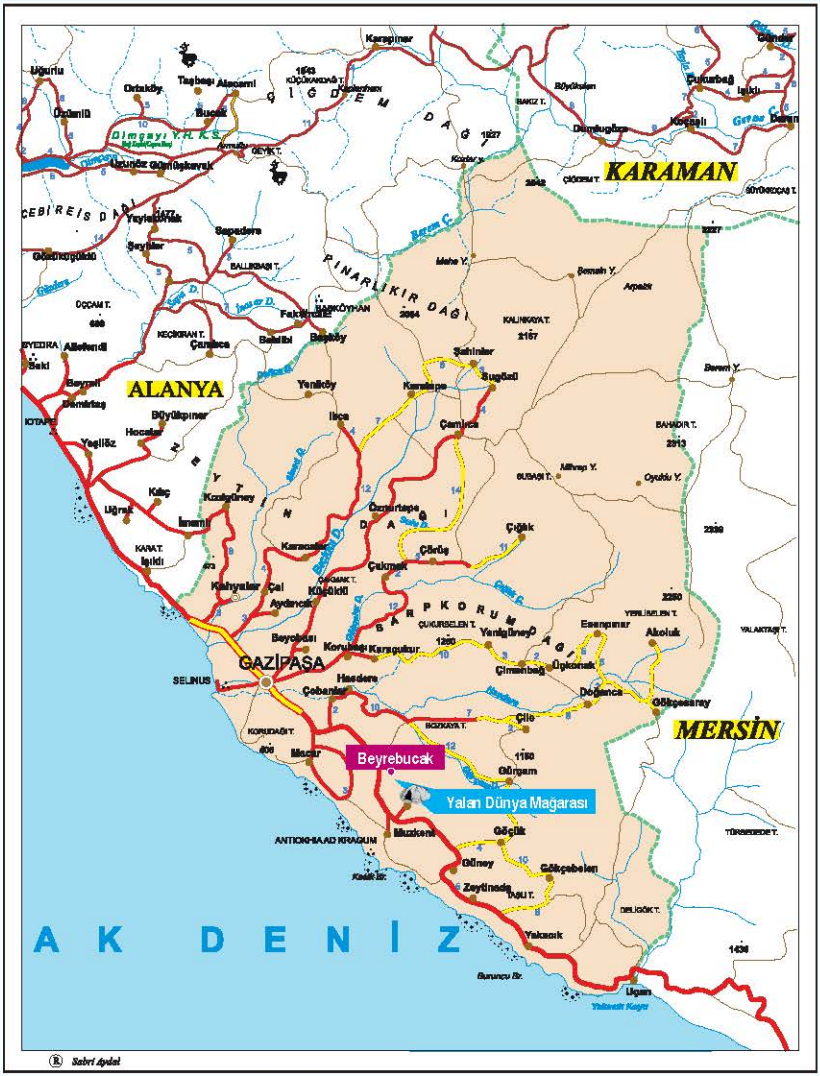

Antalya'ya 180 km mesafedeki Gazipaşa, 10 km uzunluğundaki kumsalı, orman kaplı alanları, turkuaz mavisi koyları, doğal güzellikleriyle şirin bir ilçedir. İskele, Koru ve Kahyalar plajlarının bulunduğu kumsallar, Caretta Caretta kaplumbağalarının önemli bir üreme merkezidir. Gazipaşa, konaklama, dinlenme tesisleri, tarih ve doğa güzellikleri ile gözde bir turizm merkezi olma yolunda ilerlemekte, Antiocheia Adcragum antik kenti, Nephelis Antik kenti ve Selinus antik kentleri ilçe sınırlarında yer almaktadır.

Yalan Dünya Mağarası
Kara Mağarası

Dünyanın en uzun mağaralarından biri olan Yalan Dünya mağarası Toros dağlarının içinde uzanmaktadır. Yaklaşık 5 milyon yıl yaşında olan Yalan Dünya mağarası yaşayan bir mağaradır; oluşumu hala devam etmektedir. Dikit ve sarkıtların bü-

yüklüğü mağaranın yaşlı olduğunu gösteren belirtilerdir. Anamur Yolu üzerinde Beyrebucak köyü sınırları içinde bulunan Yalan Dünya mağara-

sının astım hastalığına da iyi geldiği belirtilmektedir. 400 metrelik bölüm ışıklandırıldığı için mağara tutkunlarına rahatça gezme imkânı vermektedir.

Mağaranın bulunduğu yer Beyrebucak köyü Köy Tüzel kişiliğince mesire yeri olarak işletilmektedir. Ancak Yalan Dünya mağarasına gelen ziyaretçiler için dinlenme yerleri, kafeterya, lavabo ve peyzaj düzenlemesi düşünülmektedir. Yalan Dünya mağarası bulunduğu bölgenin 1. derece SİT alanı içerisinde yer almaktadır.

Gündoğmuş

Şehir Merkezinden Genel Görünüm

Resim: Gündoğmuş Kaymakamlığı Arşivi
Uçansu Şelalesi

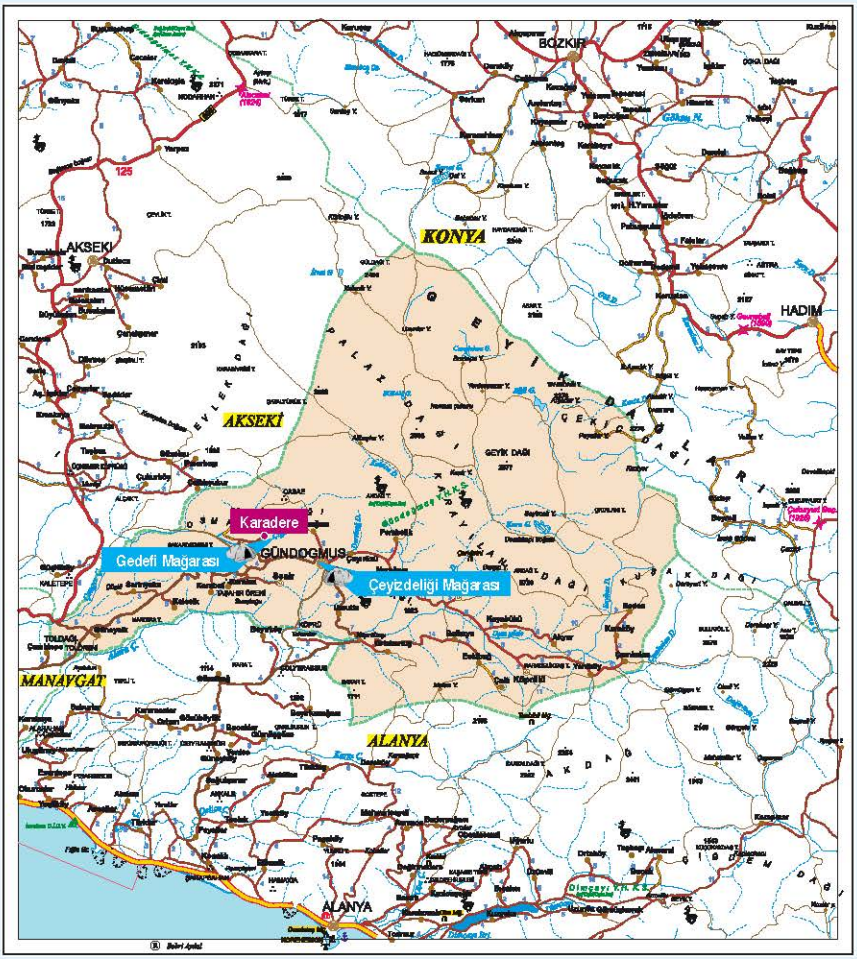

Antalya'ya 182 km. mesafedeki Gündoğmuş ilçesinde pek çok antik kent kalıntısı ve harabeler bulunmaktadır. İlçe merkezindeki Cem Paşa Camii, Sinek Dağı'nın tepesindeki harabeler, Alanya/Konya Kervanyolu, Gündoğmuş/Antalya karayolu üzerinde Taşağır mevkisinde Kazayir Şehri Harabeleri diğer görülebilecek eserlerdir.

Çeyiz Deliği Mağarası
Kara Mağarası

İlçe merkezinde yer alan karstik mağara, tıpkı Alanya'da bulunan Damlataşı mağarasında olduğu gibi sarkıt ve dikitlerle doludur. Ancak bu mağara içindeki hava Damlataş'taki gibi nem oranı yüksek, fakat içerideki hava Damlataş'a nazaran son derece soğuktur. Mağara eğimli bir giriş ve büyük salon olmak üzere iki bölümden oluşmaktadır. Dar geçitlerden ileriye doğru gidilmediğinden tam olarak genişliği bilinmemektedir. Işıklandırma yapıldığı takdirde turistlerin önemli ziyaret yerlerinden biri olacaktır.

Efsaneye göre bir evde Meryem ve Güssün adında iki üvey kardeş vardır. İkisi de evlenme çağına gelince, küçük kardeşe dünür gelir. Bu duruma çok bozulan büyük kardeş, küçük kardeşini öldürmeye karar verir. Bir gün hayvan otlatırken büyük kardeş Meryem, küçük kardeşi Güssün'ü mağaranın önüne getirir. Burada tartışmaya başlarlar. Tartışma alevlenince Meryem Güssün'ü mağaraya iterek öldürür. Daha sonra Güssün'ün çeyiz bohçasını getirip onu da deliğe atar. Güssün'ün, çeyiziyle beraber bu delikte olduğuna inanan halk olaydan sonra bu mağaraya "Çeyiz Deliği" demiştir.

Gedefi Mağarası (Kilise Mağ.)
Kara Mağarası

Gündoğmuş ilçesinin 5 km kuzeybatısında ve Karadere köyünün doğusundaki dağın yamacında yer almaktadır. Kent yerleşimi ve mağara girişi büyük ölçüde ormanlıklar ve çalıklıklarla kaplıdır. Kilise mağara halk arasında Gedefi ini olarak bilinmektedir. Yaklaşık 20 metre yüksekliğinde ve 13 metre uzunluğundadır. Savaş zamanında sığınak olarak kullanılan kilise mağaranın gizli olmak üzere iki adet kapısı bulunmaktadır. Ancak daha sonraki dönemlerde yaşanan depremler sebebiyle meydana gelen göçüklerle mağaranın ağzı tamamen açılmıştır.

Mağarada savaş zamanında su ihtiyacını karşılamak için sonradan açılmış bir adet kuyu bulunmaktadır. Duvarlarında ikisi doğuda ve bir tanesi batı duvarında olmak üzere duvarlara oyulmuş üç adet yazıt bulunmaktadır. Bu yazıtlardan anlaşıldığı kadarıyla mağara kilise olmadan önce bir tanrıça mabedi olarak kullanılmıştır.

İbradı

Genel Görünüm

Ürünlü Köyü Evi

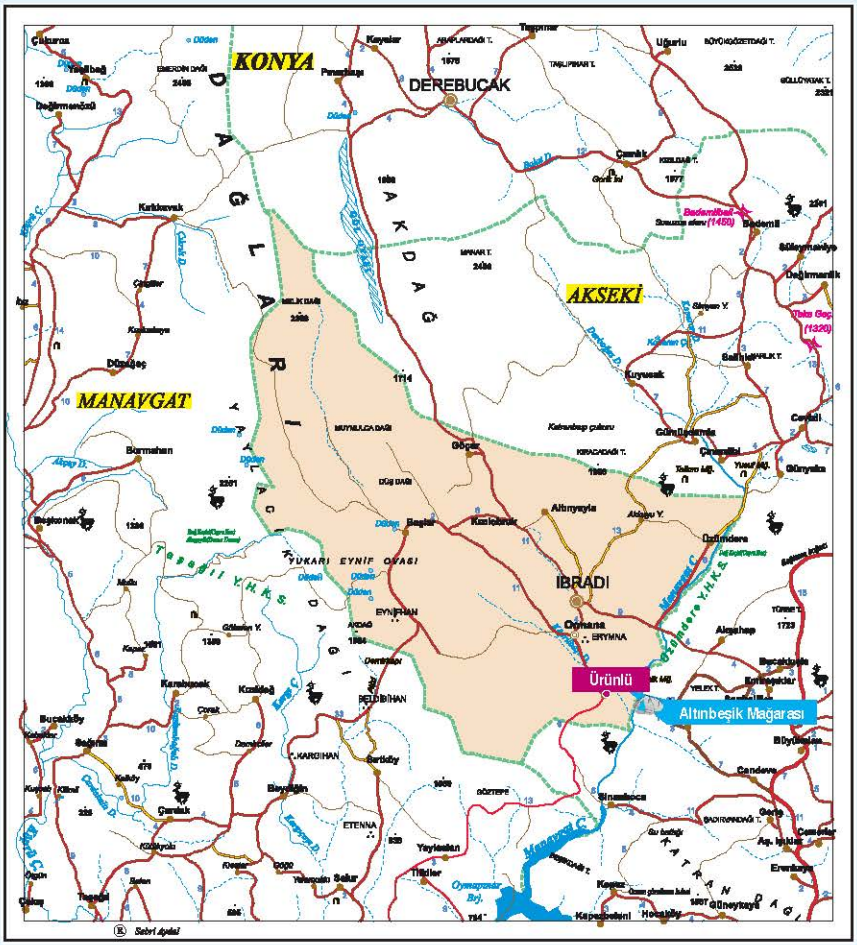

İl merkezinin yaklaşık 170 km. kuzeydoğusundadır. Çevresinde Roma devrine ait kalıntılar vardır. İlçenin denizden yüksekliği 950 metredir. Bu yüzden ılıman Akdeniz ikliminden ziyade kara iklimi hâkimdir. Ama nem çok azdır.

Psidia sınırları içerisinde yer alan İbradı'nın kuruluş tarihi tam olarak bilinmiyor. Ancak, İbradı ve çevresinde bulunan kalıntılardan Roma dönemine uzandığı tahmin edilmektedir. Örneğin İbradı'ya 2 km mesafede kurulu Ormana Belediyesi ile 7 km mesafedeki Ürünlü köyünün arasında Helenistik dönem Erymna Antik Kenti'nin kalıntıları mevcuttur. Kentin nekropolü ise Ormana'yı çevreleyen kayalık kalıntılardır.

Altınbeşik Mağarası
Su altı Mağarası

Altınbeşik mağarası, Akseki ilçesine bağlı Ürünlü köyünün doğusunda derin ve sarp Manavgat Vadisi'nin batı yamacında bulunmaktadır. Köydeki mağaraya ancak bir saatlik yürüyüşle gidilebilir. Toplam uzunluğu 2500 metre olan mağaranın girişe göre en yüksek noktası 101 metredir. Yatay ve kısmen aktif mağaradır. Mağaranın alt ve orta seviyesinin zaman zaman aktif olması nedeniyle kurak mevsimlerde de büyük ölçüde göletler oluşmaktadır. Üst seviye devamlı kurudur. Mağara havası çok rutubetli ve ısısı 16-18°C civarındadır. İçeride dikkati çekecek hayvan topluluklarına rastlanmamıştır.



Altınbeşik mağarası Türkiye'nin en güzel mağaralarından biridir. Çevrenin karstik topografyası ve çam ormanları güzel bir manzara oluşturmaktadır. Çok uzun ve büyük bir yeraltı sisteminin çıkış ucunda bulunmaktadır. Kızılova, Kambos ve Söbüce suyunu çeken bu büyük sistem, Oruç Düdeni mağarası altında Altınbeşik-Düdensuyu mağarasında son bulur. Böylece bu büyük yeraltı su sistemi, kuş uçuşu 100 km'den fazla uzunluğu ile dünyadaki en uzun ve büyük karst sistemlerinden biridir. Mağara içinden çıkan su yeraltından Beyşehir Gölü ile bağlantılıdır. Su içinde kaldığı için mağarada gezinti sandal ve kayıklarla yapılmaktadır.

Kaş


Liman


Uzun Çarşı


Meis Adası


Kaşın Simgesi: Begonviller

Uzun Çarşı

İlçeyi çevreleyen Antik döneme ait kentler ve tarihsel değerlerle kültür seyahatleri, sualtı dalışları; nehirlerde yapılan macera dolu 'kano turları', ekolojik uyumun keşfedildiği 'doğa yürüyüşleri'; derin ve karanlık mağaralara teknik donanımlı mağara dalışları, yamaç paraşütü, adalar ile çevreye yapılacak 'Mavi yolculuk ve tekne turları, el sanatlarının çeşit ve güzelliği ile önemli bir yerleşim, kültür ve turizm merkezidir.

Xanthos nehrinin vadisine kurulan şehir Likya uygarlığının en eski ve en büyük şehri olup, Likya merkezi etrafında oluşmuş ve dışında da kalıntılar vardır. Tiyatronun batısındaki kalıntılar bugün de ilgi çekmektedir. Kayalar üzerindeki Harpy heykeli en önemli eserlerden biridir. Orjinali İngiltere'de British Museum'da bulunan eserin yerinde yalnızca kopyası vardır.

İnbaş Mağarası
Kara Mağarası

Resim: Erol ŞALVARLI

Kalkan bucağına bağlı Bezirgan köyünün, sahilinden biraz içeride kalan İnbaş mevkiinde oldukça büyük bir mağaradır. Yakınına kadar yol gitmektedir.

Resim: Erol ŞALVARLI

Resim: Erol ŞALVARLI

Bayındır Mağarası
Kara Mağarası

Bayındır köyünün Limanağzı mevkiinde yer almaktadır. Mağara köyün batısına düşmektedir. Halk arasında "Elif mağarası' da denmektedir. Küçük bir mağaradır.

Resim: Gökhan TÜRE

Resim: Gökhan TÜRE

Hıdırellez Mağarası
Kara Mağarası

Kaş ilçesi karşısında Limanağzı koyunda bulunmaktadır. Mağaranın içinden bir yer altı deresi akmaktadır. Eskiden mağaranın içinde ilk Hıristiyanlık döneminden kalma fresklerin olduğu bilinmektedir. Halk arasında, Hıdırellez zamanında ziyaret edildiği için Hıdırellez mağarası olarak bilinmektedir. Çevre düzeni, antik dönemde yapıldığı tahmin edilen merdivenlerinin restorasyonu ve iç kısmının temizlenerek, ışıklandırılması suretiyle turizme kazandırılmasıyla, yerli ve yabancı turistler tarafından daha çok ziyaret edileceği tahmin edilmektedir.

Yaklaşık 15 dakikalık tekne yolculuğuyla gidilen bir doğa harikası Limanağzı koyunda plaj işletmesi olarak kullanılan 4 işletme ve 1 otel hizmet vermektedir. 15 Mayıs-15 Ekim döneminde ilçe yat limanından her on dakikada bir kooperatif tekneleri ile yerli ve yabancı turistler buraya gitmektedirler. Ayıca Mavi Yolculuk güzergâhında bulunan yatlar da burada demirlemekte ve Antik dönemden kaldığı tahmin edilen Hıdırellez mağarasını ziyaret etmektedirler.


Resim: Gökhan TÜRE


Resim: Gökhan TÜRE

Aşırlı Adası Mağarası
Deniz Mağarası

Üçüncü zamandan kalma kalkerler içinde, denizin aşındırmasıyla oluşmuş güzel bir mağaradır.

Resim: Gökhan TÜRE

Resim: Gökhan TÜRE

Demre ilçesinin iskelesi olarak kullanılan Çayağzı plajından, Kekova bölgesine giden ve Kale Köyüne (Simena) gelirken bu deniz mağarasının önünden geçerler.

Bazı turistlerin bu mağaraya girmesi, fokların bu bölgeyi üreme alanı olarak kullanmaktan vazgeçmelerine neden olmaktadır.

Resim: Gökhan TÜRE

Mavi Mağara
Deniz Mağarası

Kaş'a 18 km ve Kalkan'a 6 km uzaklıkta olup, Kaputaş plajına gelmeden yaklaşık 600 metre öncedir. Fethiye karayolu üzerinden geçmektedir.

Mavi mağara 1972 yılında Jeolog Dr. Temuçin Aygen tarafından bulunmuştur. 50 metre uzunluğunda, 40 metre genişliğinde ve 15 metre yüksekliktedir. Farklı odacıkları ve kanalları olan oldukça büyük bir mağaradır. İç ve dış galeriler olarak ikiye ayrılan mağara, ismini dış kısımdaki dehlizlerden içeri giren mavi ışıktan alır. Hava boşluğuna çıkış yapmaya imkân veren iç galerilerin ise tamamı karanlıktır. Mağaranın hem iç hem de dış galerilerinde yumuşak mercan oluşumları ve canlı çeşitliliği dikkat çeker. Döneme bağlı olarak, iç galerilerde karides (narval shrimp) sürüleri görülmektedir. Hem derinlik seviyesi hem de yapısı ile her seviyede dalıcıya mağara dalışı yapma imkânı tanımaktadır.

Bu mağara Akdeniz fokları tarafından aktif olarak kullanılmaktadır. Özellikle kış aylarında üreme noktası olabilmektedir.



Güvercinlik Mağarası

Deniz Mağarası

Kalkan'a iki kilometre mesafededir. İnce Burun'un arkasında yer almaktadır. Bu mağara çok sayıda yabani güvercin barındırmaktadır. Mağaranın içinden küçük bir yeraltı deresi denize karışmaktadır.

Resim: Kamil KARAYAZI

Bu mağara güvercinler ve Akdeniz fokları tarafından aktif olarak kullanılmaktadır. Özellikle kış aylarında üreme noktası olabilmektedir. Yaz sezonu boyunca bazı turistlerin bu mağaraya deniz taşıtları ve kimi zaman da dalarak girmesi hem güvercinleri rahatsız etmekte hem de fokların yaz aylarında bu bölgeyi terk etmelerine neden olmaktadır.

Resim: Kamil KARAYAZI

Resim: Kamil KARAYAZI

Resim: Kamil KARAYAZI

Güvercin İni Mağarası
Deniz Mağarası

Güvercinlik mağarasına 100 metre mesafededir. Küçük ve dar ağızlı bir mağaradır. Yaklaşık olarak 40 metre uzunluktadır. Tavanı yüksek bir mağaradır.

Akdeniz foklarının üreme alanı olan bu mağaraya yaz sezonu boyunca bazı turistlerin deniz taşıtları ve kimi zaman da dalarak girmesi fokları olumsuz yönde etkilemektedir.

Resim: Kamil KARAYAZI

Resim: Kamil KARAYAZI

Kekova Adası
Deniz Mağarası

Salyangoz Limanı (Karalos) yanında bulunan bir tanesi büyük bir tanesi küçük olmak üzere iki ağızlı küçük bir mağaradır.

Dalgıçların bu mağarada göz ardı etmemeleri gereken en önemli şey, ortama zarar vermemektir. Duvarları genellikle alg, sünger ve mercanlarla kaplı mağaraya dalan dikkatsiz bir dalgıcın tek bir palet darbesi bile burada yaşayan canlıların zarar görmesine neden olabilir.

Bu mağara Akdeniz foklarının görüldüğü bir bölgedir. Foklar için özellikle kış aylarında üreme noktası olabilmektedir. Bu nedenle yaz sezonunda dalış yapan turistlerin dalış sırasında dikkatli davranmaları gerekmektedir.

Resim: Seyfi AKSOY


Resim: Seyfi AKSOY

Resim: Seyfi AKSOY

Yat Limanı

Yat Limanı

Yanartaş

Phaselis Antik Tiyatrosu

Kemer

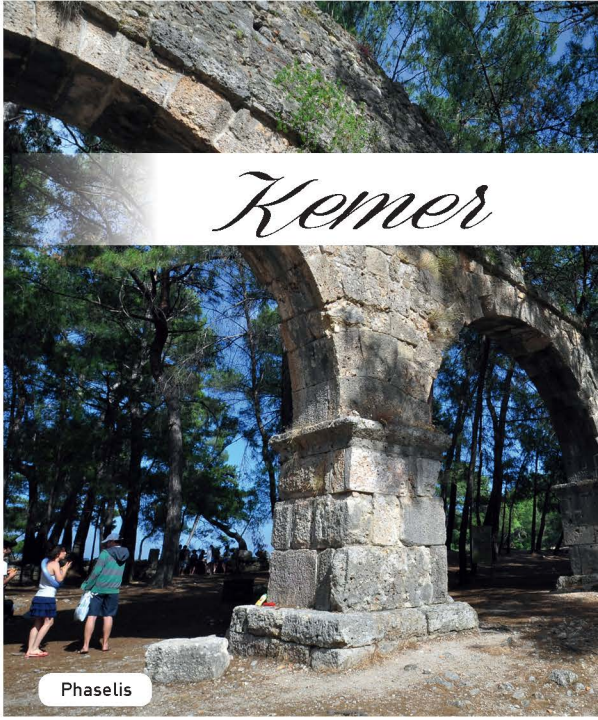
Phaselis

Phaselis

Antalya'ya 40 kilometre uzaklıkta olup, 52 kilometre kıyı şeridi ile 1980' li yılların başına kadar küçük bir köy iken son 20 sene içinde açılan tesislerle Türk turizminin en önemli merkezlerinden biri haline gelmiştir. Denizin berraklığı, ormanın yeşilliği, deniz dalgalarının çam ağaçlarına kadar uzanması ve çam ağaçlarının plajlarda gölgelik olarak kullanılması oldukça cazip gelmektedir. Girintili çıkıntılı kıyılarında birçok koy ve küçük doğal limanlar bulunur. Antik kentin hala ayakta durduğu ve milli park olan Phaselis plajı gibi yerlerde rahatlıkla denize girmek mümkündür. Son yıllarda Söğüt Cuması, Altınyaka, Dereköy gibi yüksek yerlere safari turları da oldukça ilgi çekmektedir. Görülmesi gereken yerleri: Idryos, Phaselis Antik Kenti, Olympos Antik Kenti, Chimera (Yanar taş), Adrasan, Üç Adalar, Göynük Kanyonu, İkiz Kayalar, Ekopark, Ulupınar ve Selçuklu Av Köşkü'dür.

Peynirdeliği Mağarası (Gedelme)
Kara Mağarası

Peynirdeliği mağarası Gedelme yaylası mevkiindedir. Antalya'nın Kemer İlçesinden Gedelme yaylasına kadar her türlü aracın gidebileceği bir yol vardır. Köy merkezinden mağara ağzına 4 dakikalık patika bir yolla ulaşılır. Mağaranın 65 metre kuzeyinde Bizanslılara ait duvar ve kalıntıları vardır. Toplam uzunluğu 74 metre olan mağaranın girişe göre en derin yeri 19 metredir.

Daha çok dikey mağara tipindedir. Mağaranın büyük bölümü kurudur. Sadece mağaranın sonunda ve en derin yerinde küçük bir gölcük vardır. Sonbaharda mağara ısısı 17°C'dir. Mağara ağzının büyük olması nedeniyle ısı açık havaya bağlantılı olarak değişir. Mağara içinde sarkıt, dikit ve sütunlar gelişmiştir. Çevredeki tabii güzellikler ve tarihi ören yerleri mağarayı çekici kılmaktadır.

Büyük Mağara
Deniz Mağarası

Kemer Üçadalar'da bulunan Büyük mağaranın dalış derinliği 6 ila 33 metre arasındadır. En derin yerine gelindiği anda bile çıkış noktasından gelen ışık görülebilmektedir. Burada, hayatlarını ışıksız veya çok az ışıklı ortamda sürdüren onlarca sualtı canlısı yaşamaktadır.

Resim: İsmail ŞEN

Resim: İsmail ŞEN

Sünger, alg, mercan ve balıklar dışında sualtı mağaralarının çok önemli bir ev sahibi daha var; foklar. Yuva kurmak ve yavrulamak için sualtı mağaralarını seçen foklar, özellikle içine girildikten sonra yükselen ve içinde hava boşluğu bulunan mağaraları tercih etmektedir.

Bu mağaraya yapılan dalışlarda ortama zarar vermemeye özen gösterilmelidir.

Resim: Ferit ALTÜRK

Derin Mağara
Deniz Mağarası

Üç Adalar, dokuz adet resifin ve iki adet su altı mağarasının bulunduğu oldukça geniş bir dalış bölgesidir. Burada yer alan mağaraların bir tanesi de Derin mağaradır. Mağaranın derinliği 5 ila 31 metre arasında değişmektedir. Büyük mağarada olduğu gibi hayatlarını ışıksız veya çok az ışıklı ortamda sürdüren onlarca sualtı canlısı yaşamaktadır.

Dalgıçların bu mağaralarda dikkat etmesi gereken en önemli şey, ortama zarar vermemektir. Duvarları genellikle alg, sünger ve mercanlarla kaplı bu mağaralara dalan dikkatsiz bir dalgıcın tek bir palet darbesi bile burada yaşayan canlıların zarar görmesine neden olabilir.

Resim: Ferit ALTÜRK



Resim: Ferit ALTÜRK

Konyaaltı

Varyant

Resim: Konyaaltı Belediyesi Arşivi
Konyaaltı Plajı

Resim: Konyaaltı Belediyesi Arşivi
Liman

Konyaaltı, Antalya'nın batı ucunda yer alan bir semt ve aynı ada sahip plajın bulunduğu ilçedir. Çakırlar yolu ile Kepez'e, Dumlupınar Bulvarı ile de Muratpaşa'ya komşudur. Bugün Konyaaltı olarak adlandırılan bölgenin, 20. Yüzyıl sonlarına kadar, Antalya'nın falezler üzerinde yer almasından dolayı "Koyaltı" biçiminde anıldığı ve halk dilinde zamanla Konyaaltı'na dönüştüğü belirtilmektedir. Konyaaltı, Anadolu uygarlıkları yerleşim haritasına göre, Likya sınırları içerisinde yer almaktadır. Likya Pamfilya ile sınırdır. M.Ö. 30 yıl öncesine kadar uzandığı bilinen Likya uygarlığının, Konyaaltı bölgesinde yer alan kentinin adı ise Olbia'dır.

Akyarlar Mağarası
Kara Mağarası

Konyaaltı ilçe merkezine 12 km mesafede, Beydağlarının denize dönük güney yamaçlarında, Antalya-Kemer karayolu kenarında bulunan Akyarlar mağarası, 1971 yılındaki karayolu yapım çalışmaları esnasında ortaya çıkarılmıştır. Bulunduğu tarihte girişi düzenlenen mağara 75 metrelik bir mesafe ile denize ulaşmaktadır.

Her yıl binlerce yerli ve yabancı misafir tarafından ziyaret edilen mağarada birbirinden ilginç sarkıt ve dikitler yer almaktadır.



Mağaranın çevresinde kaya tırmanma parkurları da mevcuttur. Herhangi bir ışıklandırma bulunmayan mağara Konyaaltı Kaymakamlığı'nca belli aralıklarla temizlenerek ziyarete açık tutulmaktadır.

Beldibi Mağarası
Kara Mağarası

Konyaaltı ilçe merkezine 16 km mesafede, Beldibi Bahçecik Mahallesi sınırları içerisinde, Antalya-Kemer sahil yolu kenarında, Çamdağ tünelinin hemen çıkışında yer alan bir kaya altı sığınağıdır.

Prof. Dr. Enver Bostancı tarafından 1960-1966 yılları arasındaki araştırma sonucu mezolitik kültürleri içeren altı tabaka tespit edilmiştir. Yontmataş ve Cilalıtaş çağları arasındaki geçiş dönemini temsil etmektedir.

Mağara ve çevresinde Üst Paleolitik ve Mezolitik döneme ait çakmaktaşı aletler de bulunmuştur. Mağara Antalya

Müze Müdürlüğü'nün bakım ve koruması altındadır.

Muratpaşa

Saat Kulesi ve Yivli Minare

Kaleiçi Evleri

Kaleiçi Yat Limanı

Hıdırlık Kulesi

Muratpaşa, doğuda Aksu İlçesi, kuzeyde Kepez ilçesi, batıda Konyaaltı ilçesi, güneyde ise Akdeniz ile çevrilidir. İlçe merkezi Akdeniz kıyısında 8804 hektarlık alana yerleşmiştir ve toplamda 20 km. sahil kıyı şeridi vardır.

İlçede bulunan turistik yerler arasında; Kazım Özalp Caddesi üzerinde bulunan ve Sadrazam Kuyucu Murat Paşa tarafından 1570 yılında yaptırılmış olan Muratpaşa Cami, büyük bir bölümü yıkılmış ve yok olmuş at nalı şeklinde içten ve dıştan surlarla çevrili olan ve günümüzde otelleri, pansiyonları, restoranları ve barları ile eğlence merkezi haline gelen Kaleiçi, Eski Antalya Evleri, Antalya'nın ilk Türk yapısı olan ve merkezde liman yakınında bulunan Yivli Minare, bir Roma tapınağı iken, önce Kilise, sonra Camiye dönüşen Kesik Minare, 2 bin yıllık deniz feneri Hıdırlık kulesi ve kalenin burçlarına yükselen Saat kulesi ve M.S. 130 yılında imparator Hadrianus'un Antalya'ya gelişi onuruna yapılan Üç Kapılar sayılabilir.

Fener Mağarası
Deniz Mağarası

Fener mağarası iki mağaradan oluşmaktadır. Dalış noktasına tekneyle gelinir, ilk inilen derinlik 7 metre ila 10 metre arasındadır. Falezlere doğru yüzülerek 45 metre uzunluğundaki tek dalgıcın ilerleyebileceği bir kanyondan geçilir. Bu kanyonun çıkışından sonraki 10 metre ileride su yüzeyine çıkılarak regülâtörün ağızdan çıkarılıp normal nefes alınabilecek bir hava boşluğu vardır. Aynı noktada adı Jesus Cave olan ikinci bir mağara bulunmaktadır. Yarısı tatlı yarısı tuzlu su olan bu mağaraya ulaşabilmek için, Falezlerden içeriye şehre doğru 100 metre girilir. Mağaranın tavan taban arası derinliği 4 metre ila 5 metre arası değişmektedir. Burası bir sürü odacıktan oluşan ve girişi ile çıkışı farklı yollardan olup aynı noktaya çıkan bir dalış noktasıdır. Mağarada yılların oluşturmuş olduğu sarkıtları ve değişik kaya oluşumlarını görmek mümkündür.

Burada dalış gerçekleştirebilmek için en az 2 yıldız CMAS dalıcı belgesine sahip olmanız gerekmektedir.


Resim: İsa ALEMDAR


Resim: İsa ALEMDAR

Serik

Gebiz Uçan Şelale

Aspendos Tiyatrosu

Belek Golf Sahası

Antalya il merkezine en yakın ilçe olan Serik, Antalya'nın doğusunda, yaklaşık 40 km. uzaklıktadır. Denizden biraz içerdedir. Topraklarının bir bölümü kızılçam, sedir ve karaçam ormanlarıyla kaplıdır. Bu yöredeki Belek Türkiye'nin en büyük golf merkezidir. Burada aynı zamanda deniz kıyısında birçok büyük ve konforlu otel hizmet vermektedir. Antik Pamfilya bölgesinin en önemli kenti olan Aspendos, Serik yakınlarındadır. Günümüze kadar bozulmadan ulaşan, mükemmel akustiğe sahip Aspendos Tiyatrosu, bugün önemli sanat etkinliklerine ev sahipliği yapmaktadır.

Zeytintaşı Mağarası
Kara Mağarası

Zeytintaşı mağarası Antalya'ya bağlı Serik ilçesinin 15 km kuzeyinde bulunan Akbaş köyünün Gökçeler mahallesinin güneydoğusunda, Zeytinlitaş tepenin güney yamacında yer almaktadır. Mağaraya Serik'ten Üründü-Deniz tepesi- Kızıllar- Gökçeler- Akbaş yoluyla gidilmektedir. Mağara Antalya'ya 54 km, Serik'e 16 km, Aspendos'a 10 km'dir.

Mağara alttan ve yanlardan geçirimsiz birimlerce kuşatılan Jura-Kratase yaşlı kireç taşları içinde belirgin bir fay hattı üzerinde gelişmiştir. 14 metre derinlikte ve çift katlı olup üst kat uzunluğu yan dehlizlerle birlikte 136 metre, alt kat 97 metre uzunluğundadır. İçinde oluşumu devam eden sarkıt, dikit ve sütunlar her türden damlataşlar ile kaplıdır. Ayrıca büyük sütunlar arasında yer alan gölcükler, mağaranın görünümünü daha da ilginç şekle dönüştürmektedir. Eni 0.03 metre ve uzunluğu 0.70 metreyi bulan makarna sarkıtları ile eşi ve benzeri bulunmayan karakteristik özelliklere sahiptir.

ANTALYADA BULUNAN MAĞARALAR		
İLİ / İLÇESİ	MAĞARA İSMİ	BİLGİSİ
AKSEKİ	DÜDENCİK MAĞARASI	ÇINARDİBİ KÖYÜ
AKSEKİ	SAKALTUTAN MAĞARASI	DEĞİRMENLİK KÖYÜ
AKSEKİ	BUCAKALAN MAĞARASI	BUCAKALAN KÖYÜ
AKSEKİ	BAĞIRCAK MAĞARASI	KUYUCAK KÖYÜ
AKSEKİ	SUİNİ MAĞARASI	KUYUCAK KÖYÜ
ALANYA	DAMLATAŞ MAĞARASI	ALANYA MERKEZ
ALANYA	DİM MAĞARASI	ALANYA'NIN 12 KM. DOĞUSU
ALANYA	KADİİNİ MAĞARASI	ALANYA'NIN 15 KM. DOĞUSU, ÇATAK MEVKİİ
ALANYA	HASBAHÇE MAĞARASI	ALANYA'YA 4 KM. MESAFEDE, İNİŞDİBİ MEVKİİ
ALANYA	KORSANLAR MAĞARASI	ALANYA KALESİ YARIMADA ALTI
ALANYA	ÂŞIKLAR MAĞARASI	KORSANLAR MAĞARASI YAKINI
ALANYA	FOSFORLU MAĞARA	DAMLATAŞ MAĞARASI YAKINI Y.ADA ALTI
ALANYA	RAMBO MAĞARA	KLEOPATRA PLAJI YAKINI
ALANYA	ORTA MAĞARA	ALANYA LİMANINA 12 DK. MESAFEDE
DEMRE	ÇAMLICA MAĞARASI	KAPAKLI KÖYÜ (ULAŞIM DENİZDEN)
DEMRE	KORSAN MAĞARASI	ÜÇAĞIZ KÖYÜ
DÖŞEMEALTI	KARAİN MAĞARASI	YAĞCA KÖYÜ
DÖŞEMEALTI	KOCAİN MAĞARASI	KİLLİK KÖYÜ
DÖŞEMEALTI	SULUİN MAĞARASI	YAĞCA KÖYÜ
DÖŞEMEALTI	GÜVERCİNLİK MAĞARASI	KOVANLIK KÖYÜ
FİNİKE	SULUİN MAĞARASI	İLÇE MERKEZİ
GAZİPAŞA	YALAN DÜNYA MAĞARASI	BEYREBUCAK KÖYÜ / ANAMUR YOLU ÜZERİ
GÜNDOĞMUŞ	ÇEYİZ DELİĞİ MAĞARASI	İLÇE MERKEZİ
GÜNDOĞMUŞ	GEDEFİ MAĞARASI	KARADERE KÖYÜ DOĞUSU
İBRADI	ALTINBEŞİK MAĞARASI	ÜRÜNLÜ KÖYÜ
KAŞ	İNBAŞ MAĞARASI	İNBAŞ MEVKİİ
KAŞ	BAYINDIR MAĞARASI	BAYINDIR KÖYÜ
KAŞ	HIDIRELLEZ MAĞARASI	LİMANAĞZI KOYU
KAŞ	AŞIRLI ADASI DENİZ MAĞARASI	ÇAYAĞZI PLAJI
KAŞ	MAVİ MAĞARA	KAPUTAŞ PLAJI - KALKAN'A 6 KM. MESAFEDE
KAŞ	GÜVERCİNLİK DENİZ MAĞARASI	KALKAN'A 2 KM. MESAFEDE
KAŞ	GÜVERCİN İNİ DENİZ MAĞARASI	KALKAN'A 2 KM. MESAFEDE
KAŞ	KEKOVA ADASI DENİZ MAĞARASI	KEKOVA ADASI
KEMER	PEYNİRDELİĞİ MAĞARASI	GEDELMA YAYLASI MEVKİİ
KEMER	BÜYÜK MAĞARA	ÜÇ ADALAR
KEMER	DERİN MAĞARA	ÜÇ ADALAR
KONYAALTI	AKYARLAR MAĞARASI	KONYAALTI - KEMER YOLU 12. KM.
KONYAALTI	BELDİBİ MAĞARASI	BELDİBİ BAHÇECİK MAHALLESİ
MURATPAŞA	FENER MAĞARASI	LARA MEVKİİ
SERİK	ZEYTİNTAŞI MAĞARASI	AKBAŞ KÖYÜ GÖKÇELER MAH.

TURİZM DANIŞMA BÜROLARI ANTALYA

İl Kültür ve Turizm Müdürlüğü
Anafartalar Cad. No:31
Tel:(242)247 76 60
Fax:(242)248 78 70
antalya@kulturturizm.gov.tr

Merkez Turizm Danışma Bürosu
Tel:(242)241 17 47
Fax:(242)242 0 179
Cumhuriyet Cad. No. 55 Antalya

Antalya Havalimanı
IC-Fraport Uluslararası Uçuş Terminali
Tel:(242)330 36 00(1923)- 330 34 19
Fax:(242) 330 36 45

ALANYA
Damlataş Caddesi No: 81 / Alanya
Tel:(242)513 12 40
Fax(242)512 51 40
turizm@alanya.gov.tr

KAŞ
Cumhuriyet Meydanı No: 7/A 07580 Kaş
Tel:(242) 836 12 38
Fax:(242) 836 16 95
kasturizmdanısmaburosu@hotmail.com

KEMER
Yalı Cad. Belediye Turizm Örgütü Binası
No:1/C 07980 Kemer
Tel:(242) 814 11 12
Fax:(242) 814 15 36
kemerturizm@ekolay.net

MANAVGAT/ Side
Side Cad.No.3/Side
Tel:(242)753 12 65
Fax(242)753 26 57
sideturizm@hotmail.com

TÜRK HAVAYOLLARI OFİSİ
(www.thy.com)
Antalya Havayolları IC-Fraport Terminali 1
Yolcu Servisleri
Tel:(242) 320 63 59
Fax:(242) 330 37 02
Satış ofisi
Tel:(242) 320 63 67
Fax:(242) 330 37 02

MARİNALAR

ÇELEBİ MARİNA ANTALYA
Büyük Liman Mevkii P.K 387 07070 Antalya
Tel:(242) 259 32 59 Fax:(242) 259 10 10
info@celebimarina.com.tr

PORT AKDENİZ MARİNA
Ortadoğu Liman İşletmeleri A.Ş.
Büyük Liman Mevkii 07070 Antalya
Tel:(242) 259 13 80 - 259 13 56
Fax:(242) 259 11 83
info@portakdeniz.com

KALEİÇİ YAT LİMANI
Tuzcular Mah.İskele Cad.No:1
Tel:(242)248 45 30 Fax:(242)249 54 55
pgurbuz@antalya.bel.tr

KEMER
Kemer Türkiz Marina 07980 KEMER
Tel:(242) 814 14 90-91-92 Fax:(242) 814 15 52
marina@kemerturkizmarina.com

ALANYA MARİNA
Akhan Mevkii Yat Limanı 07400 P.K 535
Tel:(242) 511 34 00 Fax:(242) 512 12 19
info@alanyamarina.com.tr

FİNİKE
Setur Finike Marina 07740 Finike
Tel:(242) 855 50 30 Fax:(242) 855 50 31
finike@seturmarinas.com

OTOBÜS TERMİNALİ
(Antalya Şehirlerarası Otobüs Terminali)
Tel:(242) 331 12 50 Fax:(242)331 11 81

TÜRKİYE TURİNG VE OTOMOBİL KURUMU (TTOK)
Kışla Mah.47.Sok.Köken Apt.No:5/4
Tel/Fax: (242) 247 06 99
www.turing.org.tr

TOROS DAĞLARI DOĞA SPORLARI KULÜBÜ (TODOSK)
Cumhuriyet Caddesi Elmalı Mah.22 Sk.
Ulutaş Apt.
NO:10/13 P.K 65007050
Tel:(242)243 85 10
Fax:(242)243 85 40
todosk07@gmail.com

AKDENİZ TURİSTİK OTELCİLER VE İŞLETMECİLER BİRLİĞİ (AKTOB)
Yeşilbahçe Mahallesi Portakal Çiçeği Bulvarı 1466 Sokak
Göker Sitesi 8/4 Antalya
Tel:(242) 321 39 95 Fax:(242)321 59 26
İnfo@aktob.org.tr

TÜRKİYE SEYAHAT ACENTALARI BİRLİĞİ (TÜRSAB)
www.tursab.org.tr
tursab.antalya@tursab.org.tr
Barboros Mah.Kandiller Geçidi Sok.No.8
Kaleiçi
Tel:(242) 243 19 34-243 19 96
Fax:(242) 242 26 93

ANTALYA REHBERLER ODASI (ARO)
Demircikara Mah. Burhanettin Onat Cad.
Anıtürk Sitesi A
Blok. No:89 Kat:1 07100 Antalya
Tel: (242) 311 11 30
Fax:(242) 322 91 75
www.aro.org.tr

ANTALYA DEVLET OPERA & BALESİ
Haşim İşcan Kültür Merkezi Muratpaşa
Mah. Evliya Çelebi Cad.Eskihal
Tel: (242) 241 42 02
Fax: (242)241 47 17 (23)
info@antdob.gov.tr

ANTALYA DEVLET SENFONİ ORKESTRASI
Sakıp Sabancı Bulvarı, Atatürk Kültür
Parkı, Antalya Kültür Merkezi
Tel : (242) 238 52 33
Fax:(0242) 238 52 32
www.antalyasenfoni.gov.tr

ANTALYA DEVLET TİYATROSU
Antalya Devlet Tiyatrosu
Haşim İşcan Kültür Merkezi Muratpaşa
Mah. Evliya Çelebi Cad.Eskihal
Tel : (242) 344 46 49
Fax:(242) 345 65 67
www.antalyadt.gov.tr

MÜZELER

Antalya Müzesi
Konyaaltı Cad.
Tel:(242)238 56 88-89
Fax:(242)238 56 87
www.antalyamuzesi.gov.tr

Atatürk Evi ve Müzesi
Haşim İşcan Mah. F. Çakmak Cad. No.4
0700 Antalya
Tel:(242)245 15 27

Suna İnan Kıraç Müzesi
Barbaros Mah. Kocetepe Sok. No:25
Kaleiçi
Tel:(242)243 42 74
Fax:(242)243 80 13
www.akmed.org.tr

Oyuncak Müzesi
İskele Cad. No. 82 Kaleiçi
Tel:(242)248 49 33
Fax:(242)248 49 34
oyuncakmuzesi@antalya.bel.tr

Alanya Müzesi
Tel:(242)513 12 28
Fax:(242)513 12 10
muze@alanya.gov.tr

Side Müzesi
Tel:(242)753 10 06
Fax:(242)753 27 49
sidemuze@gmail.com

GÜZEL SANATLAR GALERİSİ
Cumhuriyet Cad. No. 55 Antalya
Tel:(242) 248 70 76